



Liberté • Égalité • Fraternité

RÉPUBLIQUE FRANÇAISE

PREFET DE L'OISE



**SERVICE DEPARTEMENTAL  
D'INCENDIE ET DE SECOURS**

Groupement Prévision

8 Avenue de l'Europe – ZAE Beauvais Tillé

BP 20870

60008 BEAUVAIS Cedex

Tel. : 03 44 84 20 81

Fax : 03 44 84 20 02

E-mail : [service.prevision@sdis60.fr](mailto:service.prevision@sdis60.fr)

Tillé, le 28 novembre 2019

Affaire suivie par : M. le Ltn COPPIN

Réf. : AC. 2019 349

**LE DIRECTEUR DEPARTEMENTAL DES SERVICES  
D'INCENDIE ET DE SECOURS DE L'OISE**

à

Monsieur le Directeur Départemental des Territoires de l'Oise  
40 Rue Jean Racine  
BP 20317  
60021 BEAUVAIS cedex

**OBJET** : Plan Local d'Urbanisme INTERCOMMUNAL  
Collecte des informations en vue du Porter à Connaissance

**P.J.** : 19 fiches techniques.

Dans le cadre de l'élaboration de son Plan Local d'Urbanisme Intercommunal (PLUi) de la Communauté de Communes de la Plaine d'Estrées, vous me demandez de vous fournir les informations utiles relevant de ma compétence.

La défense extérieure contre l'incendie (DECI) est assurée par 332 Points d'Eau Incendie dont 12 sont actuellement indisponibles.

Je vous transmets ces informations sous la forme d'une fiche technique. Celle-ci concerne essentiellement le réseau hydraulique et le réseau voirie selon le type de zone. Ces caractéristiques hydrauliques ont été établies sur la base du Règlement départemental de la Défense Extérieur Contre l'Incendie (RDDECI) signé par le Monsieur le Préfet de l'Oise en date du 19 décembre 2016.

Pour tous renseignements complémentaires que vous jugeriez utiles, je vous demande de prendre contact avec le Service Prévision.

Le Directeur Départemental des Services  
D'incendie et de Secours

Contrôleur général Luc CORACK

## COMMUNE d'ARSY

60024

ARSY

Légende

- \* Etat
- \* Anomalie
- \* Accès
- \* Signalisation
- Indisponible
- Avec anomalies
- Non autorisée
- Problématique
- En service
- Sans anomalie
- Autorisée
- Sans problème
- Non conforme en service

N°	Type	Adresse	Diamètre d'allim.	Diamètre de sortie					Anomalies	Observations
					*Etat	*Anomalie	*Accès	*Sign.		
1	P100	Angle Impasse du Prés Neuf et Boulevard Bérenger	100	100/2x070	✓	✓	✓	✓		
2	P100	Chemin du Tour de Ville face au n°24	100	100/2x070	✓	✓	✓	✓		
3	P100	Rue du Parc face au n°19	125	100/2x070	✓	✓	✓	✓		
4	P100	Angle Rue de Fayel et rue de Picardie	125	100/2x070	✓	✓	✓	✓		
5	P100	Angle rue de Picardie et rue de la Plaine	100	100/2x070	✓	✓	✓	✓		
6	P100	rue de la Tour	100	100/2x070	✗	i	✓	✓	Non conforme : pas d'écoulement d'eau	
7	P100	rue de la Plaine côté n° 20, entre transformateur et usine	100	100/2x070	✓	✓	✓	✓		
8	P100	rue de la Plaine face au garage Eis. SCEVI	100	100/2x070	✓	✓	✓	✓		
9	P100	place de l'Eglise face au n°1	100	100/2x070	✓	✓	✓	✓		
10	P100	rue de Picardie, n°107 face à la mairie	125	100/2x070	✓	✓	✓	✓		
11	P100	rue de Picardie, face au n°54	080	100/2x070	✗	i	✓	✓	débit inférieur a 60m3/h	
12	P100	Sur chemin entre la Rue de Fayel et la Z.A	100	100/2x070	✓	i	✓	✓	Végétation gênante	
13	P100	Angle rue de l'Eglise et rue de Picardie	125	100/2x070	✓	i	✓	✓	proche d'un poteau électrique	
14	P100	angle rue du Tour de Ville et rue de Fayel face au n°1	125	100/2x070	✓	i	✓	✓	Manque 1 bouchon de 70	

Légende

- \* Etat
- \* Anomalie
- \* Accès
- \* Signalisation
- Indisponible
- Avec anomalies
- Non autorisée
- Problématique
- En service
- Sans anomalie
- Autorisée
- Sans problème
- Non conforme en service

N°	Type	Adresse	m3/h Ré-alim.					Anomalies	Observations
				*Etat	*Anomalie	*Accès	*Sign.		
15	CITE	Lot La Montagne		✓	✓	✓	✓		
16	CITE	le clos de la ferme dans le lotissement angle rue de Le Fayel et chemin du tour de ville		✓	i	✓	✓	Défaut de signalisation	

## COMMUNE d'AVRIGNY

60036 AVRIGNY

## Hydrants

N°	Type	Adresse	Diamètre d'allim.	Diamètre de sortie	Légende				Anomalies	Observations
					*Etat	*Anomalie	*Accès	*Sign.		
1	P100	rue de la Jacquerie face au n°28	150	100/2x070	✓	✓	✓	✓		
2	P100	angle rue des Ecoles et allée d'Arsy	150	100/2x070	✓	i	✓	✓	Manque 1 bouchon de 70	
3	P100	rue du Trou de Locque	150	100/2x070	✓	✓	✓	✓		
4	P070	rue de la Jacquerie entre n°343 et 321	080	070	✓	i	✓	✓	Manque 1 bouchon de 70	
5	P070	rue de l' Eglise face au 375	080	070	✗	i	✓	✓	Non conforme : débit inférieur à 30m3/ (Débit à 0,6 bar = 18m3 / h) (Débit à 1 bar = 17m3 / h) (Débit Maxi = 20m3 / h)	Contrôle technique du SDIS en 2015

## PENA

N°	Type	Adresse	m3/h Ré-allim.	Légende				Anomalies	Observations
				*Etat	*Anomalie	*Accès	*Sign.		
7	CITE	362 rue de l' Eglise dans la cour intérieure	30	✓	i	✓	✓	Défaut de signalisation	
8	CITE	362, rue de l'Eglise dans la cour intérieure		✓	✓	✓	✓		
9	MARE	Rue de la Grande Mare à 400m. du centre du village		✓	✓	✓	✓		
10	MARE	Angle RD 111E et RD 75 Dir. Croisy la Victoire		✗	i	✓	✓	Non conforme : volume inférieur à 120 (Volume = 4m3) Défaut de signalisation Niveau faible Végétation gênante Mare Vide ce Jour	Contrôle technique du SDIS en 2015

## Hydrants

N°	Type	Adresse	Diamètre d'allim.	Diamètre de sortie	Légende				Anomalies	Observations
					*Etat	*Anomalie	*Accès	*Sign.		
14	P100	Rue du Tour de Ville Face au N° 27 Chemin entre Deux Villes	150	100/2x070	✓	i	✓	✓	Manque 1 bouchon de 70	
15	P100	Rue du Tour de Ville à côté du N° 480 Chemin entre Deux Villes	150	100/2x070	✓	✓	✓	✓		

**COMMUNE d'AVRIGNY**

**Hydrants**

- Légende**
- \*Etat
  - \*Anomalie
  - \*Accès
  - \*Signalisation
  - Indisponible
  - Avec anomalies
  - Non autorisée
  - Problématique
  - En service
  - Sans anomalie
  - Autorisée
  - Sans problème
  - Non conforme en service

*Etat	✓
*Anomalie	✓
*Accès	✓
*Sign.	✓

N°	Type	Adresse	Diamètre d'allim.	Diamètre de sortie	Anomalies	Observations
17	P100	Rue de la jacquerie	125	100		

## COMMUNE de BAILLEUL LE SOC

60040 BAILLEUL LE SOC

## Hydrants

Légende

- \* Etat
- \* Anomalie
- \* Accès
- \* Signalisation
- Indisponible
- En service
- Avec anomalies
- Sans anomalie
- Non autorisée
- Autorisée
- Problématique
- Sans problème
- Non conforme en service

N°	Type	Adresse	Diamètre d'alim.	Diamètre de sortie	*Etat	*Anomalie	*Accès	*Sign.	Anomalies	Observations
1	P100	Rue de la Chapelle Lorette entre le n° 8 et 10	100	100/2x070					Ouverture point d'eau difficile Fuite hydrant BI PJ debit inférieur a 60M3/H	

## PENA

Légende

- \* Etat
- \* Anomalie
- \* Accès
- \* Signalisation
- Indisponible
- En service
- Avec anomalies
- Sans anomalie
- Non autorisée
- Autorisée
- Problématique
- Sans problème
- Non conforme en service

N°	Type	Adresse	m3/h Ré-alim.	*Etat	*Anomalie	*Accès	*Sign.	Anomalies	Observations
2	CITE	angle rue du Chat et rue Marquenelles (sur terre plein)	20						
3	CITE	Ruelle des Ongres	20					Défaut de signalisation accès d'une citerne dans une propriété privée	
4	CITE	Hameau d'Eraïne allée des Acacias face au n°16 et 14	20					Défaut de signalisation	
5	MARE	Rue des Charrons RD 101 sortie Bailleul dir. Estrées						Non conforme : volume inférieur à 120 (Volume = 30m³) Défaut de signalisation Niveau faible Végétation gênante	Contrôle technique du SDIS en 2014
9	RES	Ecart d'Ereuse implanté dans la direction d'Eraïne							

## COMMUNE de BLINCOURT

60078 **BLINCOURT****Hydrants**

Légende

- \* Etat
- \* Anomalie
- \* Accès
- \* Signalisation
- Indisponible
- Avec anomalies
- Non autorisée
- Problématique
- En service
- Sans anomalie
- Autorisée
- Sans problème
- Non conforme en service

N°	Type	Adresse	Diamètre d'alim.	Diamètre de sortie	*Etat	*Anomalie	*Accès	*Sign.	Anomalies	Observations
1	P100	angle Rue de l'Eglise et rue de Froyères	100	100/2xØ70					debit inferieur a 60M3/H	
2	P100	Rue des Tilleuils	100	100/2xØ70					Manque 1 bouchon de 70 MANQUE 1 BOUCHON DE 70	
3	B100	angle RN17 et rue de l'Eglise	Ø80	100					Défaut de signalisation défaut designalisation	
4	B100	angle RN 17 et rue de Froyères	Ø80	100					Défaut de signalisation DEBIT INFERIEUR A 60M3/H	
5	B100	Rue de Flandre RN 17 face au 16	Ø80	100					Défaut de signalisation DEBIT INFERIEUR A 60M3/H	
6	B100	Rue de Flandre RN 17 face au 6	Ø80	100					Défaut de signalisation DEBIT INFERIEUR A 60M3/H	

Légende

- \* Etat
- \* Anomalie
- \* Accès
- \* Signalisation
- Indisponible
- Avec anomalies
- Non autorisée
- Problématique
- En service
- Sans anomalie
- Autorisée
- Sans problème
- Non conforme en service

**PENA**

N°	Type	Adresse	m3/h Ré-alim.	*Etat	*Anomalie	*Accès	*Sign.	Anomalies	Observations
9	RES	Angle rue de Flandre RN 17 et rue de Grandfresnoy						Défaut de signalisation	
10	RES	Rue de l'Eglise	10					demr raccord monté à l'envers, les tenons doit etre mis verticalement et non horizontalement	

Légende

- \* Etat
- \* Anomalie
- \* Accès
- \* Signalisation
- Indisponible
- Avec anomalies
- Non autorisée
- Problématique
- En service
- Sans anomalie
- Autorisée
- Sans problème
- Non conforme en service

**Hydrants**

N°	Type	Adresse	Diamètre d'alim.	Diamètre de sortie	*Etat	*Anomalie	*Accès	*Sign.	Anomalies	Observations
11	P100	Rue des tilleuils face au chateau d'eau	125	100/2xØ70						

## COMMUNE de CANLY

60125

CANLY

Légende

- \* Etat
- \* Anomalie
- \* Accès
- \* Signalisation
-  -Indisponible
-  -En service
-  -Non conforme en service
-  -Sans anomalie
-  -Autorisée
-  -Non autorisée
-  -Problématique
-  -Sans problème

Hydrants											
N°	Type	Adresse	Diamètre d'allim.	Diamètre de sortie	*Etat	*Anomalie	*Accès	*Sign.	Anomalies	Observations	
1	B100	Rue des Jonquilles Face au N°25	125	100	✓	✓	✓	✓			
2	P100	Rue du Jeu d'Arc Angle Rue des Temps	150	100/2x070	✓	✓	✓	✓			
3	B100	Place du Jeu d'Arc Face au N°36	125	100	✓	✓	✓	✓			
4	P100	Rue du Jeu d'Arc Face au N°23	125	100/2x070	✓	✓	✓	✓			
5	P100	Place Aimée Leduc Face au N°4	125	100/2x070	✓	✓	✓	✓			
6	P100	Rue de la Gare Face Ruelle Gillies	125	100/2x070	✓	✓	✓	✓			
7	P100	Rue de la Gare Face au N°24	125	100/2x070	✓	✓	✓	✓			
8	B100	Rue des Ecoles Face au N°24	125	100/2x070	✓		✓	✓	Ouverture point d'eau difficile	arc de signalisation de la bouche gênant pour son ouverture	
9	B100	CD 26 Face aux Ets Borel-Samat	150	100	✓	✓	✓	✓			
10	B100	CD 26 Face aux Ets Lafoucrière et Ets Taci	150	100/2x070	✓		✓	✓	Végétation gênante	végétation recouvrant la signalisation	
11	P100	Rue des Ecoles Angle Impasse des Fontaines	125	100/2x070	✓	✓	✓	✓			
12	P100	Rue Victor Charpentier Face au N°22	125	100/2x070	✓	✓	✓	✓			
13	P100	Rue Victor Charpentier Face au N°4	125	100/2x070	✓	✓	✓	✓			
14	P100	CD 10 Direction Jonquières	125	100/2x070	✓		✓	✓	Capot cassé Manque 2 bouchons de 100		
15	P100	Rue des Boutons d'Or Face Rue des Muguetis	125	100/2x070	✓	✓	✓	✓			

## COMMUNE de CANLY

## PENA

Légende

- \* Etat
- \* Anomalie
- \* Accès
- \* Signalisation
- Indisponible
- Avec anomalies
- Non autorisée
- Problématique
- En service
- Sans anomalie
- Autorisée
- Sans problème
- Non conforme en service

N°	Type	Adresse	m3/h Ré-alm.	*Etat	*Anomalie	*Accès	*Sign.	Anomalies	Observations
16	CITE	Hameau de la Gare CD 10 direction Grantresnoy		✓	✓	✓	✓		Vue le 17/04/2013 Citerne pleine en eau.
17	RES	Hameau de Villerseau		✓	✓	✓	✓		



## COMMUNE de CHEVRIERES

60149 CHEVRIERES

Légende

- \* Etat
- \* Anomalie
- \* Accès
- \* Signalisation
- Indisponible
- Avec anomalies
- Non autorisée
- Problématique
- En service
- Sans anomalies
- Autorisée
- Sans problème
- Non conforme en service

N°	Type	Adresse	Diamètre d'allim.	Diamètre de sortie					Anomalies	Observations
					*Etat	*Anomalie	*Accès	*Sign.		
1	P100	476 rue de Beauvais	250	100/2x070						
2	P100	70 rue de Beauvais	200	100/2x070						
3	P100	rue de Compiègne face au n°218	100	100/2x070						
4	P100	86 rue Edmond Souplet face au 81	100	100/2x070					debit inferieur à 60m3/h à 1 bar	
5	P100	205 rue des Rosiers face au 178	100	100/2x070					non conforme	
6	P100	rue des Charmilles à côté du 78	100	100/2x070					non conforme	
7	P100	730 rue Antoine Bullot face au 723	150	100/2x070						
8	P100	124 rue Paul Doumer	100	100/2x070						
9	P100	49 rue Charlin	100	100/2x070						
10	P100	251 angle rue Guynemer et rue de la Gare face au 21	150	100/2x070						
11	P100	rue de la Gare à côté du n°656	150	100/2x070						
12	P100	rue de la Gare à côté du 1013	150	100/2x070						
13	P100	683 rue de Beauvais devant les ateliers municipaux	080	100/2x070						

## COMMUNE de CHEVRIERES

## PENA

N°	Type	Adresse	m3/h Ré-alim.	*Etat	*Anomalie	*Accès	*Sign.	Anomalies	Observations
16	RES	entrée de la Ferme du Quesnoy						Non conforme : volume inférieur à 120 Défaut de signalisation Niveau faible Stationnement de véhicule sur celui-ci	Contrôle technique du SDIS en 2015

Légende

- \* Etat
- \* Anomalie
- \* Accès
- \* Signalisation
- Indisponible
- Avec anomalies
- Non autorisée
- Problématique
- En service
- Sans anomalie
- Autorisée
- Sans problème
- Non conforme en service

## Hydrants

N°	Type	Adresse	Diamètre d'alim.	Diamètre de sortie	*Etat	*Anomalie	*Accès	*Sign.	Anomalies	Observations
17	P100	405 Rue de Compiègne	100	100/2x070					Ouverture point d'eau impossible tenon de 70 cassé	
18	P100	278 rue Antoine Bullot	150	100/2x070						
19	P100	994 rue de Beauvais proche du stade	250	100/2x070						
20	P100	208 rue de la Libération	100	100/2x070						
21	P100	rue de la Galette	080	100/2x070					non conforme	
22	P100	420 rue des Erables	100	100/2x070						
23	P100	336 rue de la Libération	100	100/2x070						
24	P100	250 rue Parmentier face au stade	125	100/2x070						
25	P100	250 chaussée du waru rue Parmentier proche centre equestre	100	100/2x070					non conforme	
26	P100	Rue Antoine Bullot n°150	150	100/2x070						
27	P100	200 Rue Guynemer n°228 Ruelle des Dames	080	100/2x070						
28	P100	743 Rue de Compiègne Face au N° 732	100	100/2x070						

Légende

- \* Etat
- \* Anomalie
- \* Accès
- \* Signalisation
- Indisponible
- Avec anomalies
- Non autorisée
- Problématique
- En service
- Sans anomalie
- Autorisée
- Sans problème
- Non conforme en service

## COMMUNE de CHEVRIERES

Légende

- \* Etat
- \* Anomalie
- \* Accès
- \* Signalisation
- Indisponible
- Avec anomalies
- Non autorisée
- Problématique
- En service
- Sans anomalie
- Autorisée
- Sans problème
- Non conforme en service

N°	Type	Adresse	m3/h Ré-alim.	*Etat	*Anomalie	*Accès	*Sign.	Anomalies	Observations
29	CITE	Rue de la galetie		✓	i	✓	✓	Impossible d'aspiration, absence de joint d'étanchéité	

## Hydrants

N°	Type	Adresse	Diamètre d'alim.	Diamètre de sortie	*Etat	*Anomalie	*Accès	*Sign.	Anomalies	Observations
30	P100	Rue antoine Bullot a l'entrée du nouveau lotissement	100	100/2x070	✓	✓	✓	✓		
31	P100	Rue du verger rue du clos du village	100	100/2x070	✓	✓	✓	✓		

Légende

- \* Etat
- \* Anomalie
- \* Accès
- \* Signalisation
- Indisponible
- Avec anomalies
- Non autorisée
- Problématique
- En service
- Sans anomalie
- Autorisée
- Sans problème
- Non conforme en service

## PENA

N°	Type	Adresse	m3/h Ré-alim.	*Etat	*Anomalie	*Accès	*Sign.	Anomalies	Observations
32	ETAN	54 rue de verberie école mère Theresia et chateau à Mr Harle de Fauve		✗	i	i	✓	Défaut de signalisation Niveau faible Végétation gênante AIRE D'ASPIRATION NON AMENAGEE AIRE D'ASPIRATION A NETTOYER ASPIRATION IMPOSSIBLE longueur d'aspiration supérieur 8m	

## COMMUNE de CHOISY LA VICTOIRE

## 60152 CHOISY LA VICTOIRE

## Hydrants

Légende

- \* Etat
- \* Anomalie
- \* Accès
- \* Signalisation
- Indisponible
- Avec anomalies
- Non autorisée
- Problématique
- En service
- Sans anomalie
- Autorisée
- Sans problème
- Non conforme en service

N°	Type	Adresse	Diamètre d'alim.	Diamètre de sortie	*Etat	*Anomalie	*Accès	*Sign.	Anomalies	Observations
1	P100	Grande Rue	100	100/2x070	✓	✓	✓	✓		
2	P100	Rue Neuve	125	100/2x070	✓	i	✓	✓	Capot cassé	distance entre pi et mur inférieur à 50cm
3	P100	rue du Puit face terrain de Foot	100	070/2x100	✓	✓	✓	✓		verrou hs (véolia) sous bache noir
4	P100	hameau de Froyères RN 31	080	100/2x070	✗	i	✓	✓	Non conforme : débit inférieur à 30m3/ (Débit à 1 bar = 17m3 / h) Manque 1 bouchon de 100 DEBIT INFÉRIEUR A 60M3/H	Contrôle technique du service des eaux en 2018
5	P45	Hameau de Froyères Dir Blincourt à 800m. de la sortie du hameau	125	inconnu	✗	i	✓	✓	Défaut de signalisation plus en service	demi raccord de 45 en sortie il s'agit d'une station de pompage agricole
6	P100	Hameau de Froyères dir la ferme face à la 2ème maison	150	100/2x070	✓	✓	✓	✓		il s'agit d'un poteau donnant sur la voie publique branché sur le réseau privé de la société TETHYS ( poteau surpréssé)

## COMMUNE de EPINEUSE

60210 EPINEUSE

Légende

* Etat	✗	-Indisponible	✓	-En service	✗	-Non conforme en service
* Anomalie	✗	-Avec anomalies	✓	-Sans anomalies	✗	
* Accès	✓	-Non autorisée	✓	-Autorisée	✗	
* Signalisation	✓	-Problématique	✓	-Sans problème	✗	

## Hydrants

N°	Type	Adresse	Diamètre d'alim.	Diamètre de sortie	*Etat	*Anomalie	*Accès	*Sign.	Anomalies	Observations
1	P100	Angle rue Nicolas Dubus et rue Gambetta face à la mairie	080	100/2x070	✗	i	✓	✓	DEBIT INFÉRIEUR A 60M3/H	

Légende

* Etat	✗	-Indisponible	✓	-En service	✗	-Non conforme en service
* Anomalie	✗	-Avec anomalies	✓	-Sans anomalies	✗	
* Accès	✓	-Non autorisée	✓	-Autorisée	✗	
* Signalisation	✓	-Problématique	✓	-Sans problème	✗	

## PENA

N°	Type	Adresse	m3/h Ré-alim.	*Etat	*Anomalie	*Accès	*Sign.	Anomalies	Observations
2	CITE	Rue Gambetta face au 6		✗	i	✓	✓	Non conforme : volume inférieur à 120 (Volume = 30m <sup>3</sup> ) Défaut de signalisation	pas signalée non réalimentée Contrôle technique du SDIS en 2014
3	CITE	Angle Rue Spuller et rue Gaboche	30	✓	i	✓	✓	Non conforme : volume inférieur à 120 (Volume = 30m <sup>3</sup> ) diamètre du trou d'aspiration trop petit impossible de mettre la crepine	Non réalimentée Contrôle technique du SDIS en 2014
4	CITE	Rue Nicolas Dubus face au 7		✗	i	✓	✓		
5	MARE	RD 161 Direction Baillieu Le Soc		✓	✓	✓	✓		

## COMMUNE de ESTREES SAINT DENIS

## 60223 ESTREES SAINT DENIS

Légende

- \* Etat
- \* Anomalie
- \* Accès
- \* Signalisation
- ✗ -Indisponible
- ✗ -Avec anomalies
- ✗ -Non autorisée
- ✗ -Problématique
- ✓ -En service
- ✓ -Sans anomalie
- ✓ -Autorisée
- ✓ -Sans problème
- ✗ -Non conforme en service

N°	Type	Adresse	Diamètre d'alim.	Diamètre de sortie	*Etat	*Anomalie	*Accès	*Sign.	Anomalies	Observations
1	P100	Rue du Château d'Eau	150	100/2x070	✓	✓	✓	✓	trop près du mur	
2	P100	avenue de Flandre face au 117	150	100/2x070	✓	✓	✓	✓		
3	P100	Avenue de Flandre face au 86	150	100/2x070	✓	✓	✓	✓		
4	P100	avenue de Flandres face au 46	150	100/2x070	✗	i	✓	✓	Non conforme : pas d'écoulement d'eau fuite au niveau du pied en cours dde réparation par véolia	
5	P100	avenue Abel Didelet devant le collège	125	100/2x070	✓	i	✓	✓	Ouverture point d'eau difficile	
6	P100	avenue Abel Didelet face à la piscine	125	100/2x070	✓	i	✓	✓	Fuite hydrant BI PI	
7	P100	Rue de Compiègne RD 36 à l'angle du cimetière	125	100/2x070	✓	i	✓	✓	Ouverture point d'eau difficile ouverture pi rendu difficile par la proximité avec le mur	joint de bouchon 70 hs
8	P100	place du Général De Gaulle	125	100/2x070	✓	✓	✓	✓		
9	P100	avenue de Picardie face au 13	125	100/2x070	✓	✓	✓	✓		trop près de la haie joint hs
10	P100	angle rue de Picardie et rue Molière	125	100/2x070	✓	✓	✓	✓		très proche du mur
11	P100	rue de la Solette face au 15	100	100/2x070	✓	✓	✓	✓		
12	P100	rue des Mésanges face au 17	100	100/2x070	✓	✓	✓	✓		
13	P100	impasse des Hirondelles face au 13	125	100/2x070	✓	i	✓	✓	Ouverture point d'eau difficile	très proche du grillage
14	P100	rue de l'Hermitage face au RPA	125	100/2x070	✓	✓	✓	✓		
15	P100	Résidence des Sablons face au 3	100	100/2x070	✓	✓	✓	✓		
16	P100	Résidence des Sablons face au 6	100	100/2x070	✓	✓	✓	✓		aucune chainette
17	P100	rue des Bois angle rue des sablons	100	100/2x070	✓	i	✓	✓	Purge HS Capot cassé	
18	P100	rue des Bois face au 13	100	100/2x070	✗	i	✓	✓	Ouverture point d'eau difficile trop près de l'entrée	

## COMMUNE de ESTREES SAINT DENIS

Légende

* Etat	* En service	- Indisponible	- En service	- Non conforme
* Anomalie	* Sans anomalie	- Avec anomalies	- Sans anomalie	- en service
* Accès	* Autorisé	- Non autorisée	- Autorisé	
* Signalisation	* Problématique	- Problématique	- Sans problème	

## Hydrants

N°	Type	Adresse	Diamètre d'alim.	Diamètre de sortie	*Etat	*Anomalie	*Accès	*Sign.	Anomalies	Observations
19	P100	Rue de Francières RD 523 face au bâtiment communaux	100	100/2x070	✓	i	✓	✓	Ouverture point d'eau difficile	
20	P100	rue de Compiègne RD 36 face au Ets PHARMATIS	100	100/2x070	✓	✓	✓	✓	manque chaînette 100	
21	P100	rue de Compiègne RD 36 face au Ets LE PLOMB FRANCAIS	100	100/2x070	✓	✓	✓	✓		
22	P100	avenue des Aiguillons	125	100/2x070	✓	✓	✓	✓		
23	P100	avenue des Aiguillons face au 24	125	100/2x070	✓	✓	✓	✓		
24	B100	avenue Charlies Dottin face au 10	125	100	✓	i	✓	i	Défaut de signalisation	
25	P100	avenue du Maréchal Foch face au Ets BELLOY	125	100/2x070	✓	i	✓	✓	Manque 1 bouchon de 100 plus de capot de protection	
26	P100	RN 17 face à la DDE et Ets APPIA	100	100/2x070	✓	✓	✓	✓		
28	P100	Rue de la Gare	100	100/2x070	✓	i	✓	✓	Ouverture point d'eau difficile	
29	P100	Rue de la Haute Borne	100	100/2x070	✓	✓	✓	✓		
30	P100	avenue de Flandre RN 17 face au 180	125	100/2x070	✓	✓	✓	✓		
31	B100	avenue de Flandre RN 17 face au 142	125	100/2x070	✓	✓	✓	✓		
32	B100	avenue du Maréchal Weygand	125	100/2x070	✓	i	✓	i	Défaut de signalisation	
33	P100	rue Théophile Havy face au 45	125	100/2x070	✓	✓	✓	✓	capot hs	
34	P100	avenue du Maréchal Foch face au 29 angle Chemin Blanc	125	100/2x070	✓	i	✓	✓	joint hs	très proche du mur
35	B100	rue de la République à coté du 28	125	100	✓	i	✓	i	Défaut de signalisation	très proche du mur
36	P100	avenue Abel Didelet face au centre de secours	125	100/2x070	✓	✓	✓	✓		
37	P100	rue de la République face au 8	125	100/2x070	✓	✓	✓	✓		
38	P100	route de Francières devant les Ets JSP International après la voie ferrée	100	100/2x070	✓	✓	✓	✓		

## COMMUNE de ESTREES SAINT DENIS

Légende

- \* Etat
- \* Anomalie
- \* Accès
- \* Signalisation
- Indisponible
- Avec anomalies
- Non autorisée
- Problématique
- En service
- Sans anomalie
- Autorisée
- Sans problème
- Non conforme en service

N°	Type	Adresse	Diamètre d'alim.	Diamètre de sortie	Hydrant				Anomalies	Observations
					*Etat	*Anomalie	*Accès	*Sign.		
39	P100	rue du Moulin	125	100/2x070	✓	i	✓	✓	Capot cassé	trop proche du mur
40	P100	Angle rue Elisa Barré et rue Gabriel Marteau	125	100/2x070	✓	✓	✓	✓		
41	P100	Rue Théophile Havy près de l'arrêt de car	125	100/2x070	✓	✓	✓	✓		
42	P100	lotissement du Moulin des Hayes	125	100/2x070	✓	✓	✓	✓		
43	P100	RN 17 face au Ets FORD entrée Sud côté E.S.D.	125	100/2x070	✓	✓	✓	✓		
44	P100	RN 17 face au Ets FORD entrée Nord côté Ressons	125	100/2x070	✓	✓	✓	✓		
45	P100	angle rue des Sablons et rue de l'Hermitage	100	100/2x070	✓	✓	✓	✓		manque 1 chaînette pour bouchon 65
46	P100	angle rue des Essieux et impasse de l'Herault	125	100/2x070	✓	✓	✓	✓		

## PENA

N°	Type	Adresse	m3/h Ré-alim.	Hydrant				Anomalies	Observations
				*Etat	*Anomalie	*Accès	*Sign.		
48	MARE	Rue de l'Hermitage derrière le Plomb Français			✗	i	✓	✓	Défaut de signalisation Végétation gênante COLONNE FIXE INDISPONIBLE AIRE D'ASPIRATION NON AMENAGEE

Légende

- \* Etat
- \* Anomalie
- \* Accès
- \* Signalisation
- Indisponible
- Avec anomalies
- Non autorisée
- Problématique
- En service
- Sans anomalie
- Autorisée
- Sans problème
- Non conforme en service

N°	Type	Adresse	Diamètre d'alim.	Diamètre de sortie	Hydrant				Anomalies	Observations
					*Etat	*Anomalie	*Accès	*Sign.		
49	P100	angle rue du Jeu d'Arc et allée des Platanes	125	100/2x070	✓	✓	✓	✓		
50	P100	Rue de Compiegne face aux Ets Le Plomb Français	125	100/2x070	✓	i	✓	✓	Ouverture point d'eau difficile	
51	P100	Allée des pommiers	125	100/2x070	✓	✓	✓	✓		
52	P100	116 Avenue de fiandres	150	100/2x070	✓	✓	✓	✓		







## COMMUNE de ESTREES SAINT DENIS

Légende

- \* Etat
- \* Anomalie
- \* Accès
- \* Signalisation
- Indisponible 
- Avec anomalies 
- Non autorisée 
- Problématique
- En service 
- Sans anomalie
- Autorisée
- Sans problème
- Non conforme en service 

### Hydrants

N°	Type	Adresse	Diamètre d'alim.	Diamètre de sortie	*Etat	*Anomalie	*Accès	*Sign.	Anomalies	Observations
53	P100	49 avenue de Flandres	150	100/2x070					partere de fleur devant a 1 metres	

## COMMUNE de LE FAYEL

60229

LE FAYEL

Légende

- \* Etat
- \* Anomalie
- \* Accès
- \* Signalisation
- Indisponible
- Avec anomalies
- Non autorisée
- Problématique
- En service
- Sans anomalie
- Autorisée
- Sans problème
- Non conforme

## Hydrants

N°	Type	Adresse	Diamètre d'alim.	Diamètre de sortie	*Etat	*Anomalie	*Accès	*Sign.	Anomalies	Observations
1	P100	rue des Lombards face au 51	100	100/2x070	✓	✓	✓	✓		
2	P100	rue des Lombards face au 469	100	100/2x070	✓	✓	✓	✓		

## PENA

Légende

- \* Etat
- \* Anomalie
- \* Accès
- \* Signalisation
- Indisponible
- Avec anomalies
- Non autorisée
- Problématique
- En service
- Sans anomalie
- Autorisée
- Sans problème
- Non conforme

N°	Type	Adresse	m3/h Ré-alim.	*Etat	*Anomalie	*Accès	*Sign.	Anomalies	Observations
3	MARE	rue des Lombards à l'entrée du Château		✓	i	✓	✓	Défaut de signalisation	
4	RES	Parc du Château cour sud	10	✗	i	✓	✓	Non conforme : pression < à 1 bar Défaut de signalisation	
7	CITE	Rue de Vaudherfant Acces autoroute A1	30	✓	i	✓	✓	Défaut de signalisation Végétation gênante problème avec l'ouverture des cannes d'aspersion + aire d'aspersion non conforme 16 m2 minimum en dur	

## Hydrants

Légende

- \* Etat
- \* Anomalie
- \* Accès
- \* Signalisation
- Indisponible
- Avec anomalies
- Non autorisée
- Problématique
- En service
- Sans anomalie
- Autorisée
- Sans problème
- Non conforme

N°	Type	Adresse	Diamètre d'alim.	Diamètre de sortie	*Etat	*Anomalie	*Accès	*Sign.	Anomalies	Observations
8	P100	Rue des lombards proche de la mare du chateau	125	100/2x070	✓	i	✓	✓	Manque 1 bouchon de 70	

## COMMUNE de FRANCIERES

60254

FRANCIERES

Légende

- \* Etat
- \* Anomalie
- \* Accès
- \* Signalisation
- Indisponible
- Avec anomalies
- Non autorisée
- Problématique
- En service
- Sans anomalie
- Non autorisée
- Sans problème
- Non conforme en service

## Hydrants

N°	Type	Adresse	Diamètre d'alim.	Diamètre de sortie	*Etat	*Anomalie	*Accès	*Sign.	Anomalies	Observations
1	P100	rue du Bout du Monde	080	100/2x070					Non conforme : débit inférieur à 30m3/ (Débit à 0,6 bar = 20m3 / h) (Débit à 1 bar = 18m3 / h) (Débit Maxi = 25m3 / h) Végétation gênante débit inférieur a 60m3/h	Contrôle technique du SDIS en 2015
2	P100	rue du Bout du Monde face au 19	080	100/2x070					debit inférieur a 60m3/h	
3	P100	angle rue de la Maladrerie et rue des Saules face à l'arrêt de bus	080	100/2x070					Non conforme : débit inférieur à 30m3/ (Débit à 0,6 bar = 27m3 / h) (Débit à 1 bar = 25m3 / h) Peinture PEI dégradée	Contrôle technique du SDIS en 2015
4	P100	rue de la Maladrerie face au 40	080	100/2x070					Peinture PEI dégradée	

Légende

- \* Etat
- \* Anomalie
- \* Accès
- \* Signalisation
- Indisponible
- Avec anomalies
- Non autorisée
- Problématique
- En service
- Sans anomalie
- Non autorisée
- Sans problème
- Non conforme en service

## PENA

N°	Type	Adresse	m3/h Ré-alim.	*Etat	*Anomalie	*Accès	*Sign.	Anomalies	Observations
5	CITE	Lieu dit Clos des Moines	10					Absence de marquage au sol Absence d'interdiction de stationner	Poteau d'alimentation Bleu

## Hydrants

N°	Type	Adresse	Diamètre d'alim.	Diamètre de sortie	*Etat	*Anomalie	*Accès	*Sign.	Anomalies	Observations
6	P100	RN 17 hameau de La Sucrerie	100	100/2x070					Manque capot	

## COMMUNE de FRANCIERES

Légende

- \* Etat
- \* Anomalie
- \* Accès
- \* Signalisation
- Indisponible
- Avec anomalies
- Non autorisée
- Problématique
- En service
- Sans anomalie
- Autorisée
- Sans problème
- Non conforme en service

N°	Type	Adresse	m3/h Ré-alim.	*Etat	*Anomalie	*Accès	*Sign.	Anomalies	Observations
7	MARE	rue de l'Eglise dans la cour de la ferme						Défaut de signalisation Niveau faible AIRE D'ASPIRATION NON AMENAGEE ASPIRATION IMPOSSIBLE	

Légende

- \* Etat
- \* Anomalie
- \* Accès
- \* Signalisation
- Indisponible
- Avec anomalies
- Non autorisée
- Problématique
- En service
- Sans anomalie
- Autorisée
- Sans problème
- Non conforme en service

N°	Type	Adresse	Diamètre d'alim.	Diamètre de sortie	*Etat	*Anomalie	*Accès	*Sign.	Anomalies	Observations
9	P100	angle rue Notre-Dame et rue du Demet	080	100/2x070					debit inferieur a 60m3/h	

Légende

- \* Etat
- \* Anomalie
- \* Accès
- \* Signalisation
- Indisponible
- Avec anomalies
- Non autorisée
- Problématique
- En service
- Sans anomalie
- Autorisée
- Sans problème
- Non conforme en service

N°	Type	Adresse	m3/h Ré-alim.	*Etat	*Anomalie	*Accès	*Sign.	Anomalies	Observations
10	CITE	rue du Bout du Monde à côté du 19	20					Absence de marquage au sol Absence d'interdiction de stationner	
12	MARE	Hameau de La Sucrierie dans la cour de la ferme						Aspiration impossible avec les cannes fixes "envasées" Essai validé avec ligne d'aspiraux sur engin	
13	CITE	hameau de fresnel direction RD1017	20						
14	MARE	Rue des saules						Défaut de signalisation Végétation gênante AIRE D'ASPIRATION NON AMENAGEE	

Légende

- \* Etat
- \* Anomalie
- \* Accès
- \* Signalisation
- Indisponible
- Avec anomalies
- Non autorisée
- Problématique
- En service
- Sans anomalie
- Autorisée
- Sans problème
- Non conforme en service

N°	Type	Adresse	Diamètre d'alim.	Diamètre de sortie	*Etat	*Anomalie	*Accès	*Sign.	Anomalies	Observations
15	B100	Rue de l'église angle de l'impasse Fumechon	100	100					debit inferieur a 60m3/h	

## COMMUNE de FRANCIERES

**PENA**

Légende

- \* Etat
- \* Anomalie
- \* Accès
- \* Signalisation
- Indisponible
- Avec anomalies
- Non autorisée
- Problématique
- En service
- Sans anomalie
- Autorisée
- Sans problème
- Non conforme en service

N°	Type	Adresse	m3/h Ré-alim.	*Etat	*Anomalie	*Accès	*Sign.	Anomalies	Observations
16	RES	Rue de la maladrerie face au cimetière	2.52					AIRE D'ASPIRATION NON AMENAGEE	

## COMMUNE de GRANDFRESNOY

60284 GRANDFRESNOY

Légende	* Etat	* En service	* -Non conforme
	* Anomalie	- Sans anomalies	- Sans anomalie
	* Accès	- Non autorisée	- Autorisée
	* Signalisation	- Problématique	- Sans problème

N°	Type	Adresse	Diamètre d'allim.	Diamètre de sortie	*Etat	*Anomalie	*Accès	*Sign.	Anomalies	Observations
1	P070	rue de la Croix Blanche face au 193	080	070					debit inferieur a 60m3/h	
2	P100	rue des Auges face au 368	100	100/2x070					carré de manoeuvre hors service	
3	P100	angle rue des Auges et rue du Coquet face au n°451	100	100/2x070						
4	P100	rue des Auges face au 24	100	100/2x070						
5	P100	rue des Prés face au 47	125	100/2x070						
6	P100	rue des Prés face au 244	100	100/2x070					Ouverture point d'eau difficile tremblement a l'ouverture	grillage trop pres
7	P100	rue des Prés face au 559	100	100/2x070						
8	P100	RD 60 lieu dit La Féculerie	100	100/2x070						
9	P100	rue de Sacy devant ancienne usine SITTING	100	100/2x070						
10	P100	rue de Sacy face au 439	100	100/2x070						
11	P100	rue de Sacy face au 205	100	100/2x070						
12	P100	angle rue de Sacy et rue de Chevrières	100	100/2x070						
13	P100	rue du Puissoit à coté du n° 12	100	100/2x070					Manque 1 bouchon de 70	
14	P100	rue de Chevrières face au 170	100	100/2x070						
15	P100	rue de Chevrières face au 385	100	100/2x070						
16	P100	rue de Chevrières face au n° 6 garage RENAULT	100	100/2x070						
17	P100	angle rue de Chevrières et rue du Chemin Vert	100	100/2x070						
18	P100	rue de l'Eglise devant lieu n° 189	100	100/2x070						

## COMMUNE de GRANDFRESNOY

Légende

- \*Etat
- \*Anomalie
- \*Accès
- \*Signalisation
- Indisponible
- Avec anomalies
- Non autorisée
- Problématique
- En service
- Sans anomalie
- Autorisée
- Sans problème
- Non conforme en service

## Hydrants

N°	Type	Adresse	Diamètre d'alim.	Diamètre de sortie	*Etat	*Anomalie	*Accès	*Sign.	Anomalies	Observations
19	P100	rue du Clos Missi Souplet dans l'accès du chemin	100	100/2x070	✓	✓	✓	✓		
20	P100	rue de Chennevières devant le N°178	100	100/2x070	✓	✓	✓	✓		
21	P100	rue de Chennevières face à la résidence Croix Blanche	100	100/2x070	✓	i	✓	✓	Capot cassé	

## PENA

N°	Type	Adresse	m3/h Ré-alim.	*Etat	*Anomalie	*Accès	*Sign.	Anomalies	Observations
22	CITE	lotissement de la Croix Blanche	10	✓	✓	✓	✓		Indications mal placées

## Hydrants

N°	Type	Adresse	Diamètre d'alim.	Diamètre de sortie	*Etat	*Anomalie	*Accès	*Sign.	Anomalies	Observations
23	P100	rue du Palais devant les Ets BEDEC	125	100/2x070	✓	✓	✓	✓		
24	P100	rue du Palais face au 116	125	100/2x070	✓	✓	✓	✓		
25	P100	rue du Palais devant le stade	125	100/2x070	✓	✓	✓	✓		
26	P100	rue du Souvenir face à l'école	125	100/2x070	✓	i	✓	✓	Capot cassé	le capot et tourne le dispositif de purge ne fonctionne pas.
27	P070	ruelle Champagne face au 66	100	070	✗	i	✓	✓	Végétation gênante débit inférieur a 60m3/h	

## PENA

N°	Type	Adresse	m3/h Ré-alim.	*Etat	*Anomalie	*Accès	*Sign.	Anomalies	Observations
28	CITE	rue de la Croix Blanche à côté de la mare	20	✓	✓	✓	✓		Aucune indications de niveau d'eau

## COMMUNE de GRANDFRESNOY

## PENA

Légende

- \*Etat
- \*Anomalie
- \*Accès
- \*Signalisation
- Indisponible
- Avec anomalies
- Non autorisée
- Problématique
- En service
- Sans anomalie
- Autorisée
- Sans problème

N°	Type	Adresse	m3/h Ré-alm.	*Etat	*Anomalie	*Accès	*Sign.	Anomalies	Observations
29	ETAN	RD 60 Dir ARSY		✓	i	✓	✓	Défaut de signalisation Végétation gênante	Ne pas oublier la clé de la porte d'accès (porte à barillet)

## Hydrants

N°	Type	Adresse	Diamètre d'allm.	Diamètre de sortie	*Etat	*Anomalie	*Accès	*Sign.	Anomalies	Observations
30	P100	rue de Chevrières face au PI n°17	125	100/2x070	✓	✓	✓	✓		
31	P100	rue des Tileuils	100	100/2x070	✓	i	✓	✓	Fuite hydrant BI PI	
32	P100	Rue des Zocqs	125	100/2x070	✓	✓	✓	✓		
33	P100	Rue des muettes	125	100/2x070	✗	i	✓	✓	Non conforme : pas d'écoulement d'eau pas d'eau à l'ouverture du poteau	
34	P100	Rue d'Hermont	125	100/2x070	✓	✓	✓	✓		
35	P100	Rue des muettes angle rue des vanniers	100	100/2x070	✓	✓	✓	✓		
36	P100	rue des routoirs angle rue des fossés	100	100/2x070	✗	i	✓	✓	poteau mis en place par la mairie pas de certificat de reception	

Légende

- \*Etat
- \*Anomalie
- \*Accès
- \*Signalisation
- Indisponible
- Avec anomalies
- Non autorisée
- Problématique
- En service
- Sans anomalie
- Autorisée
- Sans problème



## COMMUNE de HEMEVILLERS

60308

HEMEVILLERS

Légende

- \* Etat
- \* Anomalie
- \* Accès
- \* Signalisation
- Indisponible
- Avec anomalies
- Non autorisée
- Problématique
- En service
- Sans anomalie
- Autorisée
- Sans problème
- Non conforme en service

N°	Type	Adresse	Diamètre d'alim.	Diamètre de sortie					Anomalies	Observations
					*Etat	*Anomalie	*Accès	*Sign.		
1	B100	angle rue d'Ile de France et rue bouillet	100	100/2x070	✓	i	✓	✓		
2	B100	rue d'Ile de France à coté du N° 79	100	100	✗	i	✓	✓	fuite hydrant	
3	P100	rue des Ormes face au 262-249	125	100/2x070	✓	i	✓	✓	demi raccord de 100 monté à l'envers	
4	P100	rue du Berceau face au 176	080	100/2x070	✗	i	✓	✓	manque bouchon 70	
5	P070	hameau de Bellevue RN 17	080	070	✗	i	✓	✓	Non conforme : débit inférieur à 30m3/ demi raccord au ras du sol	Contrôle technique du SDIS en 2015

Légende

- \* Etat
- \* Anomalie
- \* Accès
- \* Signalisation
- Indisponible
- Avec anomalies
- Non autorisée
- Problématique
- En service
- Sans anomalie
- Autorisée
- Sans problème
- Non conforme en service

N°	Type	Adresse	m3/h Ré-alim.					Anomalies	Observations	
				*Etat	*Anomalie	*Accès	*Sign.			
6	ETAN	240 hameau de Bellevue dans la cour d'une maison			✗	i	✓	✓		
									Déficit de signalisation AIRE D'ASPIRATION NON AMENAGEE	acces fermé la nuit

Légende

- \* Etat
- \* Anomalie
- \* Accès
- \* Signalisation
- Indisponible
- Avec anomalies
- Non autorisée
- Problématique
- En service
- Sans anomalie
- Autorisée
- Sans problème
- Non conforme en service

N°	Type	Adresse	Diamètre d'alim.	Diamètre de sortie					Anomalies	Observations
					*Etat	*Anomalie	*Accès	*Sign.		
7	B100	rue du Berceau entre le 459 et 489	100	100	✗	i	✓	✓		
									Non conforme : débit inférieur à 30m3/ (Débit à 1 bar = 28m3 / h)	Contrôle technique du SDIS en 2015

Légende

- \* Etat
- \* Anomalie
- \* Accès
- \* Signalisation
- Indisponible
- Avec anomalies
- Non autorisée
- Problématique
- En service
- Sans anomalie
- Autorisée
- Sans problème
- Non conforme en service

N°	Type	Adresse	m3/h Ré-alim.					Anomalies	Observations	
				*Etat	*Anomalie	*Accès	*Sign.			
8	CITE	Rue d'Ile de France			✓	i	✓	✓		
									Absence de marquage au sol	Absence d'interdiction de stationner

## COMMUNE de HOUDANCOURT

60318 HOUDANCOURT

## Hydrants

Légende

- \* Etat
- \* Anomalie
- \* Accès
- \* Signalisation
- Indisponible
- Avec anomalies
- Non autorisée
- Problématique
- En service
- Sans anomalie
- Autorisée
- Sans problème
- Non conforme en service

N°	Type	Adresse	Diamètre d'allim.	Diamètre de sortie	*Etat	*Anomalie	*Accès	*Sign.	Anomalies	Observations
1	P100	RUE DES BOIS devant le 30	080	100/2x070	✓	✓	✓	✓		déjà signaler en 2010 et 2011 2012 2013 et 2017 par la lyonnaise
2	P100	Rue de la Fontaine face au N°6	080	100/2x070	✓	✓	✓	✓		
3	P100	Ruel des bois face au N°15	080	100/2x070	✓	i	✓	✓	Végétation gênante	
4	P100	Rue Grande Rue face rue des Bois	150	100/2x070	✓	✓	✓	✓		
5	P100	Rue des Bois devant le n°49 bis	100	100/2x070	✓	✓	✓	✓		
6	P100	Rue Grande Rue angle CV n°2	150	100/2x070	✓	✓	✓	✓		
7	P100	Rue Poulain devant le n 29	100	100/2x070	✗	i	✓	✓	trop pret du mur	
8	P100	Rue Clos Montaubert face au N°33	100	100/2x070	✓	i	✓	✓	trop pret du mur	
9	P100	Rue de la Planchette devant le N°15	100	100/2x070	✓	i	✓	✓	Végétation gênante	déjà signaler en 2010 et 2011 2012 2013 2014 signalé en 2017 par lyonnaise
10	P100	Rue des Bois face au n°41	100	100/2x070	✓	✓	✓	✓		

## PENA

Légende

- \* Etat
- \* Anomalie
- \* Accès
- \* Signalisation
- Indisponible
- Avec anomalies
- Non autorisée
- Problématique
- En service
- Sans anomalie
- Autorisée
- Sans problème
- Non conforme en service

N°	Type	Adresse	Diamètre d'allim.	*Etat	*Anomalie	*Accès	*Sign.	Anomalies	Observations
11	COUR	Rue des Bois face au N°52 bis	m3/h Ré-allim.	✓	✓	✓	✓	ras	

## COMMUNE de LONGUEUIL SAINTE MARIE

## 60369 LONGUEUIL SAINTE MARIE

## Hydrants

Légende	* Etat	* En service	* -Non conforme
	* Anomalie	✓ -Sans anomalie	✗ -Sans anomalie
	* Accès	✓ -Autorisée	✗ -Autorisée
	* Signalisation	✓ -Problématique	✗ -Sans problème

N°	Type	Adresse	Diamètre d'alim.	Diamètre de sortie	*Etat	*Anomalie	*Accès	*Sign.	Anomalies	Observations
1	P100	Rue du grand Ferre angle rue de l'Abreuvoir	150	100/2x070	✓	✓	✓	i		
2	P100	Rue du grand Ferre angle rue du Muguet	150	100/2x070	✓	✓	✓	i		
3	P100	RUE DU MOULIN ANGLE RUE ST MARTIN	060	100/2x070	✓	✓	✓	i		
4	P100	RUE DE PICARDIE ANGLE RUE DU JARDIN BOULET	150	100/2x070	✓	✓	✓	i		
5	P100	RUE DE PICARDIE FACE AU N°660	150	100/2x070	✓	✓	✓	i		FERMETURE CAPOT HS
6	P100	RUE DE LA SURQUETTE	100	100/2x070	✓	✓	✓	i		
7	P100	RUE DE PICARDIE FACE N° 992	150	100/2x070	✓	✓	✓	i		
8	P100	RD 26 AVANT LA RUE DES JONQUILLES	150	100/2x070	✓	i	✓	i	Manque 1 bouchon de 70	
9	P100	RD 26 SORTIE RUCOURT	150	100/2x070	✓	i	✓	i	Fuite hydrant BI PI	
10	P100	RUE DE LA LOUVIERE FACE AU N° 500	150	100/2x070	✓	✓	✓	i		
11	P100	RUE DE LA LOUVIERE	150	100/2x070	✓	✓	✓	i		
12	P100	RUE DU PORT PORT SALUT	150	100/2x070	✓	i	✓	i	Capot cassé	
13	B100	RUE DES ORMELETS PORT SALUT ANGLE D'155 ET D 26	150	100/2x070	✓	✓	✓	i		
14	P100	RUE DU BIEF FACE N° 2 RD 26	150	100/2x070	✓	✓	✓	i		
15	B100	ANGLE IMPASSE DES RUMINEES ET RUE DES RUMINEES	060	100	✓	i	✓	i	Défaut de signalisation	
16	P100	RUE DE LA RUELETTE BOIS D'AGEUX	150	100/2x070	✓	✓	✓	i		
17	P100	RUE DE LA RUELETTE ETS NORD AFFINAGE	100	100/2x070	✓	✓	✓	i		
18	P100	RUE DE LA GARE FACE N° 5	150	100/2x070	✓	i	✓	i	Manque 1 bouchon de 70	
19	P100	RUE DE LA GARE FACE DEPOT TGV	150	100/2x070	✓	i	✓	i	Manque 1 bouchon de 70	
20	P100	ROUTE DE BAILLY FACE RUE DES LILAS	100	100/2x070	✓	✓	✓	i		

## COMMUNE deLONGUEUIL SAINTE MARIE

## Hydrants

Légende

- \* Etat
- \* Anomalie
- \* Accès
- \* Signalisation
- Indisponible
- Avec anomalies
- Non autorisée
- Problématique
- En service
- Sans anomalie
- Autorisée
- Sans problème
- Non conforme en service

N°	Type	Adresse	Diamètre d'allim.	Diamètre de sortie	*Etat	*Anomalie	*Accès	*Sign.	Anomalies	Observations
21	B100	IMPASSE DES LILAS	100	100	✓	✓	✓	<i>i</i>		
22	B100	RUE DU GRAND FERRE FACE AU N° 48	100	100	✓	✓	✓	<i>i</i>		
23	P100	RUE DU FAYEL FACE AU N° 56	100	100/2x070	✓	✓	✓	<i>i</i>		
24	P100	RUE DU FAYEL face N°666	150	100/2x070	✓	✓	✓	<i>i</i>		
25	P100	Rue de la gare face au 4 angle impasse de pré florant	150	100/2x070	✓	<i>i</i>	✓	<i>i</i>	Manque 1 bouchon de 70	
26	P100	Rue du muguet face école	100	100/2x070	✓	✓	✓	<i>i</i>		
27	P100	Rue du grand riveau face au N°14	100	100/2x070	✓	✓	✓	<i>i</i>		
28	P100	Rue du puits angle rue du clos dannon	100	070/2x100	✓	<i>i</i>	✓	<i>i</i>	Manque 1 bouchon de 70	
29	P100	Rue du puits face n° 16	100	070/2x100	✓	<i>i</i>	✓	<i>i</i>	Manque 1 bouchon de 70	
30	P100	rue de picardie et angle rue des champarts	150	100/2x070	✓	<i>i</i>	✓	<i>i</i>	Manque 1 bouchon de 70	
31	P100	RD26 ferme de l'abbaye	150	100/2x070	✓	✓	✓	<i>i</i>		
32	P100	rue du fayel et angle rue de saint martin	150	100/2x070	✓	✓	✓	<i>i</i>		
34	P100	Rue des Ormelets face au 340 bis	150	100/2x070	✓	✓	✓	<i>i</i>		
35	P100	Rue des Ormelets angle rue des Ecluses	150	100/2x070	✓	<i>i</i>	✓	<i>i</i>	Manque 2 bouchons de 70 Manque 1 bouchon de 100	
36	B100	ferme ornéon	070	100	✓	<i>i</i>	✓	✓	Non conforme : pression < à 1 bar Défaut de signalisation	
37	B100	Rue des ruminées face au 6	100	100	✓	✓	✓	<i>i</i>		

## COMMUNE de MONTMARTIN

60424

MONTMARTIN

Légende

- \* Etat
- \* Anomalie
- \* Accès
- \* Signalisation
- Indisponible
- Avec anomalies
- Non autorisée
- Problématique
- En service
- Sans anomalie
- Autorisée
- Sans problème
- Non conforme en service

N°	Type	Adresse	Diamètre d'alim.	Diamètre de sortie	*Etat			Anomalies	Observations
					*Etat	*Anomalie	*Accès		
1	P100	rue de la Mairie face au 1	080	100/2x070				Non conforme : débit inférieur à 30m3/ (Débit à 0,6 bar = 21m3 / h) (Débit à 1 bar = 16m3 / h) (Débit Maxi = 27m3 / h) Ouverture point d'eau difficile debit inférieur a 30m3/h	difficulté d'ouverture Contrôle technique du SDIS en 2015
2	P100	rue de la Mairie face au 14	080	100/2x070				Non conforme : débit inférieur à 30m3/ (Débit à 0,6 bar = 22m3 / h) (Débit à 1 bar = 19m3 / h) (Débit Maxi = 25m3 / h) Ouverture point d'eau difficile debit inférieur a 30m3/h	manque joints Contrôle technique du SDIS en 2015
3	P100	angle rue d'Amiens et rue Neuve	080	100/2x070				Non conforme : débit inférieur à 30m3/ (Débit à 0,6 bar = 16m3 / h) (Débit à 1 bar = 13m3 / h) (Débit Maxi = 29m3 / h) Végétation gênante debit inférieur a 30 m3/H	Contrôle technique du SDIS en 2015

Légende

- \* Etat
- \* Anomalie
- \* Accès
- \* Signalisation
- Indisponible
- Avec anomalies
- Non autorisée
- Problématique
- En service
- Sans anomalie
- Autorisée
- Sans problème
- Non conforme en service

N°	Type	Adresse	m3/h Ré-alim.	*Etat			Anomalies	Observations
				*Etat	*Anomalie	*Accès		
4	CITE	Rue d'Amiens	20				Défaut de signalisation Manque marquage au sol et panneau d'interdiction de stationner	essai effectué avec la MPR
5	CITE	Rue de la Mairie	20				Manque marquage au sol et panneau interdiction de stationner	

## COMMUNE de MOYVILLERS

60441 MOYVILLERS

Légende

- \* Etat
- \* Anomalie
- \* Accès
- \* Signalisation
- Indisponible
- Avec anomalies
- Non autorisée
- Problématique
- En service
- Sans anomalie
- Autorisée
- Sans problème
- Non conforme en service

N°	Type	Adresse	Diamètre d'allim.	Diamètre de sortie				Anomalies	Observations
					*Etat	*Anomalie	*Accès		
1	P100	A l'entrée du parking du Centre Commercial Intermarché RD 155	100	100/2x070				Capot cassé	
2	P100	Rue de Lamorlaye face à la plaque du Bicentenaire	080	100/2x070				Manque 2 bouchons de 70	
3	B100	Rue du Prés St Martin	080	100/2x070				Non conforme : débit inférieur à 30m3/ (Débit à 0,6 bar = 11m3 / h) (Débit à 1 bar = 10m3 / h) (Débit Maxi = 10m3 / h) Défaut de signalisation Peinture PEI dégradée Absence marquage au sol	Contrôle technique du SDIS en 2013
4	B100	Rue Neuve à proximité de la citerne n°10	080	100/2x070				Peinture PEI dégradée Absence marquage au sol	
5	P100	Rue des Sablons	100	100/2x070				Peinture PEI dégradée Manque 1 bouchon de 70	
6	P100	Rue de la Forêt	080	100/2x070				Végétation gênante	

Légende

- \* Etat
- \* Anomalie
- \* Accès
- \* Signalisation
- Indisponible
- Avec anomalies
- Non autorisée
- Problématique
- En service
- Sans anomalie
- Autorisée
- Sans problème
- Non conforme en service

N°	Type	Adresse	m3/h Ré-alim.				Anomalies	Observations
				*Etat	*Anomalie	*Accès		
7	MARE	Angle Rue Neuve et Rue du Bocquet					Non conforme : volume inférieur à 120 (Volume = 30m3) Défaut de signalisation CAPACITE NON VERIFIABLE	Contrôle technique du SDIS en 2019
8	MARE	540, Rue de la Chaussée Dans la cour de Mr DECAMP					Défaut de signalisation	
10	CITE	Rue de la Mairie	30				TENONS MAL POSITIONNES Absence de marquage au sol et d'interdiction de stationner	
12	CITE	Lieu-Dit le Transloy					Végétation gênante	aspiration par le trou 'homme
13	CITE	Hameau du Bois de Lihus					AIRE D'ASPIRATION NON AMENAGEE attention une plaque de trou d'homme cassée + châssis de trou d'homme cassé. Prise d'air au niveau du coude (photo 2)	

## COMMUNE de MOYVILLERS

## Hydrants

N°	Type	Adresse	Diamètre d'alim.	Diamètre de sortie	*Etat	*Anomalie	*Accès	*Sign.	Anomalies	Observations
14	B100	rue de Lamontaye face à la rue de la Hayette	100	100	✓	✓	✓	✓		

Légende

- \* Etat
- \* Anomalie
- \* Accès
- \* Signalisation
- Indisponible
- Avec anomalies
- Non autorisée
- Problématique
- En service
- Sans anomalie
- Autorisée
- Sans problème
- Non conforme en service

## PENA

N°	Type	Adresse	m3/h Ré-alim.	*Etat	*Anomalie	*Accès	*Sign.	Anomalies	Observations
15	RES	Z.C. de la Sécherie	35	✓	i	✓	✓		Défaut de signalisation Absence de marquage au sol et d'interdiction de stationner.

Légende

- \* Etat
- \* Anomalie
- \* Accès
- \* Signalisation
- Indisponible
- Avec anomalies
- Non autorisée
- Problématique
- En service
- Sans anomalie
- Autorisée
- Sans problème
- Non conforme en service

## Hydrants

N°	Type	Adresse	Diamètre d'alim.	Diamètre de sortie	*Etat	*Anomalie	*Accès	*Sign.	Anomalies	Observations
16	P100	Rue du Bicentenaire	100	100	✓	✓	✓	✓		
17	B100	Angle rue Neuve et rue du Bosquet	100	100	✓	i	✓	✓	Défaut de signalisation Absence marquage au sol	
18	B100	Rue du Bosquet face au 198	100	100	✓	i	✓	✓	Peinture PEI dégradée	
19	B100	allée des écoliers	125	100	✓	i	✓	✓	Peinture PEI dégradée Absence marquage au sol	
20	B100	Rue du près millot	100	100	✓	i	✓	✓	Peinture PEI dégradée Absence marquage au sol	

Légende

- \* Etat
- \* Anomalie
- \* Accès
- \* Signalisation
- Indisponible
- Avec anomalies
- Non autorisée
- Problématique
- En service
- Sans anomalie
- Autorisée
- Sans problème
- Non conforme en service

## PENA

N°	Type	Adresse	m3/h Ré-alim.	*Etat	*Anomalie	*Accès	*Sign.	Anomalies	Observations
21	RES	lieu dit le moulin Blanc	25	✓	i	✓	✓		Défaut de signalisation Végétation gênante

Légende

- \* Etat
- \* Anomalie
- \* Accès
- \* Signalisation
- Indisponible
- Avec anomalies
- Non autorisée
- Problématique
- En service
- Sans anomalie
- Autorisée
- Sans problème
- Non conforme en service































## COMMUNE de REMY

60531

REMY

Légende

- \* Etat
- \* Anomalie
- \* Accès
- \* Signalisation
-  -Indisponible
-  -En service
-  -Sans anomalies
-  -Non conforme en service
-  -Non autorisée
-  -Autorisée
-  -Problématique
-  -Sans problème

N°	Type	Adresse	Diamètre d'allim.	Diamètre de sortie	*Etat	*Anomalie	*Accès	*Sign.	Anomalies	Observations
1	P100	598 Rue de noyon	100	100/2x070					Purge HS Manque capot	
2	B100	Angle Rue de Noyon et Boulevard de la Gare	100	100/2x070						
3	B100	Boulevard de la Gare Devant N° 640	100	100/2x070					Défaut de signalisation	
4	P100	boulevard de la Gare Devant N° 878	100	100/2x070						PI neuf suite à rénovation du reseau d'eau
5	P100	place des Fleurs face au N°9	100	100/2x070					DEBIT INFIEUR A 60 M3/H	
6	P100	Rue d'Arsy face au Ets PIHEN n°369	080	100/2x070					Manque 1 bouchon de 70 Manque 1 bouchon de 100	
7	P100	Rue de Compiègne devant les Ets Rieter RD 36	100	100/2x070					Purge HS	
8	P100	Ets Rieter	100	100/2x070					Ouverture point d'eau impossible PI INTERIEUR DE L'ETABLISSEMENT RIETER ( PRIVE ) entreprise fermé a ce jour	
9	P100	Rue de la Croix St Denis Devant N° 37	125	100/2x070						
10	P100	15 Rue du Tour de Ville	100	100/2x070					Manque 1 bouchon de 70	
11	P100	Angle Rue de Lachelle et rue de la Fontaine face au 182	100	100/2x070					Manque 1 bouchon de 70 tenons du demi raccord de 100 inversé	
12	P100	Angle Rue de Lachelle et Rue de Compiègne	100	100/2x070					Manque 1 bouchon de 70 Manque 1 bouchon de 100	
13	B100	177 Rue de Noyon	100	100/2x070						
14	B100	Angle Rue du Paradis et Rue Anduelle face au 241	100	100/2x070						
16	B100	Angle rue du Milieu et rue de Francières face au 281	100	100/2x070					Fuite hydrant BI PI	
17	P100	Rue de Ruisseau Face au 90	100	100/2x070						



## COMMUNE de REMY

## Hydrants

Légende

- \*Etat
- \*Anomalie
- \*Accès
- \*Signalisation
- Indisponible
- Avec anomalies
- Non autorisée
- Problématique
- En service
- Sans anomalie
- Autorisée
- Sans problème
- Non conforme en service

N°	Type	Adresse	Diamètre d'alim.	Diamètre de sortie	*Etat	*Anomalie	*Accès	*Sign.	Anomalies	Observations
18	P100	Angle Rue de la Mérault et Impasse des Tourterelles	100	100/2x070	✓	i	✓	✓	Peinture PEI dégradée	
19	B100	Angle Rue de la Mérault et Rue Denis Coupelle	100	100	✓	i	✓	✓	pas signalées	
20	B100	Rue de l'Eglise Devant N° 13	100	100	✓	✓	✓	✓		

## PENA

N°	Type	Adresse	m3/h Ré-alim.	*Etat	*Anomalie	*Accès	*Sign.	Anomalies	Observations
22	MARE	Rue d'Aisy Ets PIHEN		✓	i	i	✓	Défaut de signalisation	PRIVE UTILISATION PAR L'INTERIEUR DE LA SOCIETE

## Hydrants

N°	Type	Adresse	Diamètre d'alim.	Diamètre de sortie	*Etat	*Anomalie	*Accès	*Sign.	Anomalies	Observations
24	P100	Lieu Dit La Patinerie Devant N° 552	080	100/2x070	✓	i	✓	✓	Végétation gênante	PI RECOUVERT D'UNE HAIE DE TROENE
25	P100	Lieu Dit La Patinerie face 317	100	100/2x070	✗	i	✓	✓	Végétation gênante DEBIT INFÉRIEUR A 60M3/H	
26	P100	Lieu Dit La Patinerie Devant N° 57	100	100/2x070	✓	i	✓	✓	Végétation gênante	
27	P100	Rue de Noyon face au Ets ALLPLA France	080	100/2x070	✓	i	✓	✓	Capot cassé Manque 1 bouchon de 70	
29	P100	Angle Rue de Lachelie rue du Paradis	080	100/2x070	✓	✓	✓	✓		
30	P100	Angle Boulevard de la Gare et Rue du Milieu Place communale	100	100/2x070	✓	i	✓	✓	Manque 1 bouchon de 70	
31	P100	Angle rue de Francières et rue de l'Eglise	100	100/2x070	✓	✓	✓	✓		
32	B100	Boulevard de la Gare n°77	100	100	✓	✓	✓	✓		

## COMMUNE de REMY

Légende

- \* Etat
- \* Anomalie
- \* Accès
- \* Signalisation
- Indisponible
- Avec anomalies
- Non autorisée
- Problématique
- En service
- Sans anomalie
- Autorisée
- Sans problème
- Non conforme en service

N°	Type	Adresse	m3/h Ré-alim.	*Etat	*Anomalie	*Accès	*Sign.	Anomalies	Observations
33	RES	lieu dit hameau de BEAUMANOIR		✓	i	✓	✓	Défaut de signalisation très sale	

## Hydrants

N°	Type	Adresse	Diamètre d'alim.	Diamètre de sortie	*Etat	*Anomalie	*Accès	*Sign.	Anomalies	Observations
34	P100	Route d'Arsy face au stade	100	100	✓	i	✓	✓	Manque 2 bouchons de 70	

## PENA

N°	Type	Adresse	m3/h Ré-alim.	*Etat	*Anomalie	*Accès	*Sign.	Anomalies	Observations
35	ETAN	lieu dit BEAUMANOIR		✓	✓	✓	✓		

## Hydrants

N°	Type	Adresse	Diamètre d'alim.	Diamètre de sortie	*Etat	*Anomalie	*Accès	*Sign.	Anomalies	Observations
36	P100	nouvelle zone industrielle à coté du stade Z.A la briquetterie dans le rond point	100	100/2x070	✓	✓	✓	✓		
37	P100	nouvelle zone industrielle à coté du stade Z.A la Briquetterie	100	100/2x070	✓	✓	✓	✓		
38	B100	angle Rue d'anduelle et Rue des Lombards Place Laling	100	100	✓	✓	✓	✓		

## PENA

N°	Type	Adresse	m3/h Ré-alim.	*Etat	*Anomalie	*Accès	*Sign.	Anomalies	Observations
39	RES	800 rd 26 rue de francieres		✓	i	✓	✓	Défaut de signalisation	

## COMMUNE de REMY

## Hydrants

N°	Type	Adresse	Diamètre d'alim.	Diamètre de sortie	*Etat	*Anomalie	*Accès	*Sign.	Anomalies	Observations
40	P100	rue fontaine angle du chemin rurale	100	100/2x070	✓	✓	✓	✓		

Légende

- \*Etat
- \*Anomalie
- \*Accès
- \*Signalisation



- Indisponible
- Avec anomalies
- Non autorisée
- Problématique

- ✓ -En service
- ✓ -Sans anomalie
- ✓ -Autorisée
- ✓ -Sans problème

- ✗ -Non conforme en service

## PENA

N°	Type	Adresse	Diamètre d'alim.	Diamètre de sortie	*Etat	*Anomalie	*Accès	*Sign.	Anomalies	Observations
41	RES	Z.A de la briqueterie au niveau du rond point	m3/h Ré-alim.		✓	✓	✓	✓		

Légende

- \*Etat
- \*Anomalie
- \*Accès
- \*Signalisation



- Indisponible
- Avec anomalies
- Non autorisée
- Problématique

- ✓ -En service
- ✓ -Sans anomalie
- ✓ -Autorisée
- ✓ -Sans problème

- ✗ -Non conforme en service

## COMMUNE de RIVECOURT





























60540

RIVECOURT

## Hydrants

Légende

- \*Etat
- \*Anomalie
- \*Accès
- \*Signalisation
-  -Indisponible
-  -En service
-  -Non conforme en service
-  -Avec anomalies
-  -Sans anomalies
-  -Sans anomalie
-  -Non autorisée
-  -Autorisée
-  -Sans problème
-  -Problématique
-  -Problématique
-  -Sans problème

N°	Type	Adresse	Diamètre d'alim.	Diamètre de sortie	*Etat	*Anomalie	*Accès	*Sign.	Anomalies	Observations
1	P100	Rue de la République Angle Rue de la Mairie	100	100/2x070						
2	P100	Rue de la République Angle Rue de l'Oise	100	100/2x070						
3	B100	Rue du Chateau	060	100					Non conforme : débit inférieur à 30m3/ (Débit à 1 bar = 29m3 / h) Défaut de signalisation	Poteau accessoire Contrôle technique du service des eaux en 2019
4	P100	Rue du Grand Ferré Place Saint Vandrille	100	100/2x070						
5	P100	Rue des Groseillers	100	100/2x070						
6	P100	Rue des Fontaines	150	100/2x070						
7	P100	Rue du Grand Ferré Angle Cavée du Moulin	100	100/2x070						
8	P100	Place Saint Vandrille	100	100/2x070	